

Nuova Zelanda e Samoa

03 - 26 settembre 2024



03/09/2024, martedì

Milano/Singapore

Partenza con volo SQ 355 dall' aeroporto di Milano Malpensa alle ore 13:00 (terminal 1).
Bagagli spediti direttamente a Christchurch

04/09/2024, mercoledì

Singapore/Christchurch

Arrivo all'aeroporto di Changi alle ore 07:00.

Giornata a disposizione per visitare liberamente la città

Partenza con volo SQ 297 dall' aeroporto di Changi alle ore 19:50 (terminal 3).


05/09/2024, giovedì

Christchurch (-/-/-)

Arrivo all'aeroporto di Christchurch alle ore 09:30.

Arrivo, disbrigo delle formalità di frontiera e trasferimento in hotel con nostra auto privata.

Pernottamento presso l'hotel Ibis Christchurch in Ibis Plus with 1 Kingsize Bed dal 05/09/2024 al 06/09/2024



CHRISTCHURCH

Pur essendo stata duramente colpita dal terremoto del 2011 la città a saputo riprendersi rapidamente.

Vi sono tanti aspetti innovativi dai punti di vista architettonico ed artistico.

Christchurch, chiamata anche "la città giardino" per i favolosi giardini privati e pubblici disseminati su tutto il suo territorio, è la città più inglese della Nuova Zelanda ed infatti la volontà dei primi coloni di riprodurre l'Inghilterra vittoriana agli antipodi se non nella società, si riprodusse nell'edilizia sacra e civile. Ricordiamo: la cattedrale nel centro della città, l'Hagley Park, la St. Barnabas Church, la biblioteca cittadina, il Christchurch Arts Centre, a suo tempo sede della University of Canterbury, il Canterbury Museum, dove sono interessanti le cartine dell'Antartide, testimonianza del rapporto della Nuova Zelanda col continente ghiacciato. Inoltre sarebbe opportuno visitare la McDougall Gallery, pinacoteca con dipinti di pittori locali; il Christ's College, risalente al 1857, è una public school sul modello inglese; i Botanic Gardens.



La zona pedonale di Christchurch è rilassantissima, prima un po' di shopping tra mall e negozi, quindi raggiungete Oxford Terrace per una passeggiata lungo il fiume. Palazzi antichi, aiuole ben curate, ponticelli romantici che attraversano il fiume, bar dove fermarsi per uno spuntino o una cena un po' più consistente. Personalmente consiglio l'Azure, ma volendo potrete scegliere tra molte possibilità più o meno costose. Per gli appassionati del cioccolato esiste un bar che si chiama "morte per cioccolato", un dolce da loro e siete a posto per l'intera giornata, sia come apporto calorico che come sazietà.....

06/09/2024, venerdì

Christchurch/Oamaru/Dunedin (-/-/-)

Chilometri indicativi 360

Partenza lungo la costa con possibili soste a:

Oamaru e le sue colonie di pinguini; la spiaggia dalle rocce tondeggianti dei Moreaki Boulders la Penisola di Otago

Pernottamento presso l'hotel 858 George Street Motel in Superior Studio dal 06/09/2024 al 07/09/2024

Disbrigo delle formalità di noleggio e ritiro della vettura presso il deposito Budget cittadino Rent A Car (BCNZZ588X) alle ore 00:00


Ritiro del veicolo presso il deposito del noleggiatore.

Se siete appena arrivati il veicolo viene ritirato in aeroporto altrimenti verrà ritirato presso il deposito cittadino.

È obbligatoria la patente internazionale.

MOERAKI BOULDERS

Lungo la strada della Otago Coast che collega Oamaru a Dunedin trovate una deviazione che vi porterà sulla spiaggia di Koekohe. Parcheggiate l'auto e dirigetevi a piedi sulla spiaggia dove già in lontananza potrete vedere queste septarie, concrezioni minerali di color grigio, frutto dell'erosione delle scogliere adiacenti a causa delle intemperie. Formatesi nel primo Paleocene, circa 60 milioni di anni fa, pesano diverse tonnellate e raggiungono il diametro di tre metri.



OAMARU

Sulla costa orientale dell'isola del Sud della Nuova Zelanda, Oamaru è un paesino affascinante in cui le attività commerciali originarie hanno preservato e riqualificato il centro storico.

A Oamaru, l'opportunità di vedere i "pinguini blu" al centro « Oamaru Blu Penguin Colony », pagando un biglietto d'ingresso. Vi sono numerosi nidi e i piccoli pinguini vengono a covarci le uova. Se venite la sera, potrete osservare il ritorno degli animali dalle gradinate appositamente messe a disposizione (che è la situazione migliore)


I pinguini tornano a casa dalla loro giornata di pesca, si dirigono verso la spiaggia, su una rampa pietrosa e attraversano la Colonia. Dalla tribuna General Entry si osservano i pinguini da circa 10-15 metri di distanza. con la Premium Entry sarete invece vicinissimi ai pinguini.

DUNEDIN

Città dal fascino singolare per i suoi edifici dai molteplici stili architettonici, dal vittoriano al veneziano, caratterizzati dall'utilizzo di pietra calcarea locale. Dunedin si trova in fondo allo stretto Golfo di Otago, che insieme alle colline sovrastanti fa parte di un antico vulcano estinto. La città venne fondata nel 1848 da un gruppo di emigranti scozzesi ed infatti il nome della città deriva da Dùn Èideann, il nome di Edinburgo in gaelico, a cui cercarono di richiamarsi anche nella progettazione del nuovo centro abitato.

Nei pressi della città sorgono due colonie di pinguini.





07/09/2024, sabato

Dunedin/Te Anau (-/-/-)

Km indicativi 280

Potete dedicare la mattinata alla penisola di Otago e magari alla visita del larnach Castle e quindi proseguimento per Te Anau e per il Milford Sound.

Pernottamento presso l'hotel Kingsgate Hotel Te Anau in Superior Room (1 Double Bed) dal 07/09/2024 al 08/09/2024

TE ANAU

Te Anau Si trova sulla riva est del lago Te Anau nel Fiordland. Il lago Te Anau è il più grande dell'Isola meridionale ed il secondo della Nuova Zelanda,

La pittoresca cittadina di Te Anau è la principale base di visitatori per la regione selvaggia intagliata dai ghiacciai che è il Parco Nazionale Fiordland.

Oltre alle escursioni al Milford e Doubtful Sound, le popolari attività locali includono voli panoramici, crociere sul lago, pesca, kayak ed esplorazione delle grotte di Te Anau Glowworm. C'è anche un santuario degli uccelli specializzato in uccelli nativi.


Sempre da Te anau si possono pianificare i famosi tracks di Milford, Routeburn o Kepler



OTAGO PENINSULA

La penisola che parte da Dunedin e si estende per 33km nell'Oceano Pacifico è un bellissimo percorso da fare in auto, scenari montagnosi intervallati da spiagge e calette con una vegetazione lussureggiante costellata da casette in legno in vecchio stile inglese. Molte le stradine che si inerpicano regalando ampi paesaggi panoramici. Arrivati fino

al punto estremo, Taiaroa Head, potrete ammirare l'unica colonia di Albatros Reali che nidifici sul territorio continentale. Sul capo nidifica inoltre il cormorano di Steward, una specie molto rara. Presso lo Yellow-Eyed Penguin Conservation Centre di Harington Point potrete inoltre osservare i pinguini dagli occhi gialli.



08/09/2024, domenica

Milford Sound/Queenstown

Km indicativi 170

Dedicate la mattinata alla prima crociera sul Milford Sound.

Quindi proseguimento alla volta di Queenstown.

Pernottamento presso l'hotel Heartland Hotel Queenstown in Chalet King View dal 08/09/2024 al 11/09/2024

MILFORD SOUND

Il Milford Sound è, con il Doubtful Sound, il più noto tra i fiordi del Nuova Zelanda.


Il Mitre Peak, la montagna a forma piramidale che domina il fiordo, è uno dei soggetti naturali più fotografati in Nuova Zelanda. Tra quelli dell'isola del Sud, il Milford è l'unico fiordo che può essere raggiunto interamente via terra. Dal suo punto più interno il fiordo si prolunga per circa 22 km fino al Mare di Tasmania: i visitatori possono quindi viaggiare comodamente su una delle diverse navi da crociera lungo tutta la lunghezza del fiordo fino al mare aperto. Frequenti gli avvistamenti di pinguini (Fiordland Crested Penguin), delfini (Bottle Nose Dolphins e Dusky Dolphins) e leoni marini (New Zealand Fur Seals). Quest'area fa parte del Fiordland National Park (istituito nel 1952), un vasto e selvaggio territorio nel cuore del Te Wāhipounamu, patrimonio dell'umanità, nel sud-ovest dell'isola del Sud della Nuova Zelanda. Si tratta di una zona in cui innestate montagne, ininterrotte foreste e praterie, fiumi di ghiaccio e profondi laghi danno origine ad un paesaggio di eccezionale bellezza.



Escursione inclusa oggi: Crociera sul Milford Sound partenza ore 10.30

Ritrovo al punto di imbarco mezzora prima della partenza.

Crociera di 2 ore e mezza nel fiordo Milford Sound a bordo del Queste navi moderne, appositamente costruite per operare nell' ambiente dei fiordi. Queste crociere rilassanti hanno un richiamo speciale per i viaggiatori indipendenti. La guida a bordo fornisce un'interpretazione dettagliata della natura inglese. C'è un sacco di tempo a disposizione per esplorare i punti di interesse e di visualizzare lo scenario splendido, tra cascate, foresta pluviale e le vette imponenti. Potete cercare e vedere la fauna selvatica come le foche, pinguini e delfini. MILFORD SOUND: Lo spettacolare paesaggio del Fiordland National Park, con monti che sfiorano i 2750 metri, pareti rocciose di 1200



metri a strapiombo sui fiordi e decine di enormi cascate, attira milioni di visitatori da tutto il mondo. Tra i 14 fiordi del parco, spicca il Milford Sound lungo 16 km e contraddistinto dall'imponente Mitre Peak, un monte a forma piramidale alto quasi 1700 metri. La magnificenza del Milford Sound si apprezza durante il tragitto in barca durante il quale si possono ammirare insolite formazioni geologiche come il Lion Mountain ed l'Elephant Point e meravigliose cascate come le Bowen Falls e le Stirling Falls. Nel tragitto può inoltre capitare di avvistare lontre di mare, delfini ed i pinguini cretati.

09/09/2024, lunedì

Queenstown (-/-/-)

Giornata a disposizione.

Queenstown a molto da offrire sia come cittadina che come dintorni.

Tra le molte attività consigliata la navigazione sullo storico vaporetto TSS Earnslaw con pranzo o con cena in una elegante homested, il Jet Boat ride, passeggiate escursionistiche.

QUEENSTOWN

Una sbalorditiva bellezza e brividi adrenalinici vi aspettano a Queenstown. La località alpina, situata lungo le sponde del lago Wakatipu, cominciò la sua vita come centro di estrazione dell'oro negli anni '60 dell'800, ma ora è una delle più belle e mondane città della Nuova Zelanda. La città attira frotte di appassionati di attività all'aperto come kayak, bungee jumping (che fu inventato da un neozelandese proprio in questa zona), escursionismo, jetboating e sci. Per avventure più calme, potete fare una tranquilla crociera attraversando il lago Wakatipu con la storica imbarcazione a vapore Tss Earnshaw, costruita nel 1912 oppure degustare il famoso Pinot Noir in una delle 75 aziende vinicole della regione. Ogni giorno, di primo mattino, partono le escursioni in pullman che conducono alla zona dei fiordi, Milford e Doubtful, dichiarati patrimonio dell'umanità, dove è possibile imbarcarsi su motonavi che conducono all'imbocco dell'oceano. Per gli appassionati, in certi periodi dell'anno partono escursioni a piedi della durata di alcuni giorni con pernottamenti ai rifugi lungo i sentieri più belli e panoramici delle Alpi Neozelandesi.

Escursione inclusa oggi: safari sulle location del "Signore degli anelli"

Il tour di oggi è una via di mezzo tra fantasia e realtà naturali le vostre guide sapranno interpretare al meglio entrambi gli aspetti.

Per i fan del Signore degli Anelli, questo è il viaggio in cui si raggiunge davvero "la terra di mezzo" e si fa ritorno. Il tour perfetto per chiunque desideri il brivido di un'avventura fuoristrada ma vuole anche scoprire i luoghi delle riprese de" Il Signore degli Anelli". Ricco anche di storia delle miniere d'oro, emozionanti traversate del fiume 4x4 e una fantastica panoramica dei diversi scenari dell'area di Queenstown / Arrowtown. Si visitano le location


naturali delle riprese di Minas Tirith, Montagne Nebbiose, le Colonne dei Re (Argonath), il sito della Caduta di Isildur, il Guado di Bruinen e altro ancora!

10/09/2024, martedì

Queenstown (-/-/-)

escursione inclusa oggi THE RIVER WILD EXPERIENCE

Avventuratevi tra le incredibili valli di Glenorchy con questa esperienza di mezza giornata a cavallo. Prima di partire, le nostre guide amichevoli ed esperte vi accompagneranno in una sessione introduttiva sull'equitazione e avrete la possibilità di legare con il vostro cavallo a terra e poi in sella. Questa sessione vi preparerà per una cavalcata divertente e armoniosa e vi sentirete come un cavaliere (o una cavallerizza) mentre vi avventurerete attraverso i sistemi fluviali incontaminati e gli splendidi paesaggi della Dart Valley. Un'esperienza che non dimenticherete!



11/09/2024, mercoledì

Queenstown / Wanaka / Mt Cook

Km indicativi 350

Raggiungere Cardrona esplorando le montagne circostanti.

Seguite la strada via Arthur's Point la Crown Range road Molto panoramica!

La cittadina di Arrowtown è da scartare un vero delirio dello shopping niente di particolare.

Una sosta al mitico Cardrona Hotel per uno snack è d'obbligo!

Quindi Lake Wanaka .

Da Wanaka proseguite in direzione di Tarras e dello spettacolare Lindis Pass che fa accedere alla omonima valle.

Da qui Twizel punto di accesso al magnifico Lake Pukaki ed al comprensorio del Mount Cook.

Pernottamento Queen Motel studio presso l'hotel Mount Cook Lodge & Motels in Mt Cook Lodge -dal 11/09/2024 al 12/09/2024

WANAKA

Wanaka è famosa per essere il punto di partenza del comprensorio del Mt Aspiring National Park. Questa zona è anche conosciuta per i suoi vigneti ed i panorami dei filari a perpendicolo sul lago con le montagne sullo sfondo è veramente idilliaco.

Per la cena posso consigliare:

The Reef 145 Ardmore Street – specializzato in cucina di pesce e gode di una delle più belle vedute sul lago.

Ambrosia Restaurant Golf Course Road Cucina internazionale con una ottima scelta di vini.


Se invece esplorare le pendici di Mt. Aspiring sicuramente il Tilikum Restaurant con una buona selezione di cucina tipica Neozelandese.

MOUNT COOK

Mt. Cook è distante dalle luci cittadine ed il suo cielo è particolarmente spettacolare e predisposto a magnifiche osservazioni del cielo stellato dell' emisfero australe. Il nuovo centro internazionale di osservazione dell' 'emisfero celeste è la quarta Dark Sky Reserve al mondo e la seconda nell' emisfero australe con un primato indiscusso: è stata classificata come Gold reserve ovvero uno dei punti più indicati per queste osservazioni astronomiche. Possibile una visita al Planetario dove osserverete una particolare proiezione digitale del cielo australe e che vi introdurrà alla bellezza delle costellazioni qui visibili: le maestose nubi magellaniche, la via lattea con gli ammassi delle galassie, la costellazione della croce del sud e molto altro ancora. Dopo questa fase introduttiva si raggiungere con il minivan il luogo ove sono posizionati i telescopi binoculari per effettuare le osservazioni dirette sempre assistiti da un astronomo locale. Mi raccomando abiti caldi ed una cuffia sono consigliati.

Sempre da mt. Cook è possibile effettuare il Glacier Explorers una bellissima navigazione in zodiac sui laghi glaciali ove gli iceberg si frantumano scendendo nelle acque del lago.

Inoltre possibilità di minitour con mezzi fuoristrada o semplici trekking nella Tamar Valley e nelle altre valli e rilievi con fantastici panorami.



12/09/2024, giovedì

Mt Cook / Kaikoura

Km indicativi 450

Consiglio la partenza di prima mattina per godersi appieno il viaggio, unica tratta lunga, ma con viste panoramiche splendide del famoso Canterbury Plains e del comprensorio di Tekapo/ Mt Cook.

Fate una sosta a Tekapo

Pernottamento presso l'hotel Sudima Kaikoura in Superior Twin Room dal 12/09/2024 al 13/09/2024

LAKE TEKAPO (-/-/-)

Lake Tekapo è un delizioso villaggio alpino nel cuore dell'Isola del Sud. Completamente circondato da montagne si trova sul bordo del lago glaciale omonimo. L'acqua del lago è di un colore turchese intenso ed il cielo è di una straordinaria chiarezza, rendendo infatti Lake Tekapo una delle migliori zone del mondo per sondare il cielo dai suoi osservatori posti sulla cima del Mount John. Il paese nacque come luogo di ristoro per i pastori ed i colonizzatori: il suo nome in Maori (taka-po) significa infatti "materasso per una notte". Oggi invece è una tranquilla località turistica. L'edificio più importante è la Church of the Good Shepherd, chiesa in pietra che sorge solitaria a dominio del lago e che fu costruita nel 1935 in memoria dei pionieri che bonificarono questa zona per poter pascolare i loro greggi di pecore merinos. Nei pressi della chiesa vi è la statua di un cane da pastore, omaggio al miglior amico dell'uomo.

Altri luoghi di attrazione sicuramente le terme da provare e per la sera l'osservazione astronomica del cielo stellato.


KAIKOURA

Kaikoura una cittadina adagiata in una baia a ridosso della Kaikoura Peninsula protetta dalle cime, in inverno innevate, delle vicine montagne del Kaikoura Range.

Abitata da oltre mille anni dai maori, Kaikoura diventò nell'Ottocento una base di balenieri e cacciatori di foche; poi l'attività dei suoi abitanti si ridusse alla pesca del "crayfish" (in maori Kaikoura significa appunto mangiare l'astice). Kaikoura è diventata una meta naturalistica, il luogo del mondo dove è facile avvistare il capodoglio, la più grande balena dentata degli oceani.

Il segreto delle acque di Kaikoura?

Un canyon sommerso profondo più di 1000 metri, a sole poche miglia dalla costa. Questa insolita conformazione dei fondali rende le acque di Kaikoura (Nuova Zelanda) estremamente ricche di vita, facendone un luogo famoso in tutto il mondo per l'osservazione dei Cetacei.



Il paesaggio è selvaggio, e quando sei lì ti rendi conto subito che Kaikoura non è niente più di un piccolo paesino. Eppure, grazie ai Capodogli, ai delfini e ad altri Cetacei che vivono nelle sue acque, Kaikoura è diventato un luogo famoso in tutto il mondo, ed è divenuto una metà turistica imperdibile per chi decide di viaggiare in Nuova Zelanda. Il business del Whale Watching (l'osservazione delle balene) è fiorente ed estremamente redditizio. Lo è al punto che portare la gente a vedere le balene invece che ucciderle; non è solo una questione di sensibilità, ma anche di senso degli affari. Ma il fiuto del business, si sa, non può prescindere dall'intelligenza. E poco si può chiedere a chi avrebbe disinvoltamente cancellato le balene dal pianeta se il buon senso dei più non lo avesse fermato. Per questo è giusto ringraziare Kaikoura, i suoi operatori e tutta la Nuova Zelanda per l'atteggiamento sensibile e responsabile nei confronti di patrimoni naturali che in fondo appartengono a tutta l'umanità. I migliori ristoranti per aragoste a crayfish a Kaikoura? The Pier Hotel Restaurant o Cods and Crayfish anche il ristorante del White Morph Motor Inn è famoso per questi succulenti piatti. Un Tatuaggio maori a Kaikoura? Atawera Art: Tattoo & Art Studio in Kaikoura



13/09/2024, venerdì

Kaikoura / Nelson (Abel Tasman)

Km indicativi 290

Quindi proseguita alla volta di Nelson via Marlborough sound Picton.

Se volte visitare delle Wineries bisogna seguire la strada via Kaikoura/ Blenheim (Queen Charlotte drive)

Il Marlborough Sound è famoso per i suoi vini e le cantine visitabili sono moltissime.

Una tradizionale è di sicuro

Villa Maria Marlborough Winery

New Renwick Rd, Fairhall, Blenheim 7201, New Zealand

Altra:

Wairau River

264 Rapaura Road, Rapaura 7273

Oppure di tradizione teutonica

Giesen

Cellar Door 26 Rapaura Rd, RD 3, Marlborough, New Zealand

Ma vedrete che lungo questa strada e come lungo la strada del Chianti...


Pernottamento in One Bedroom Chalet presso l'hotel Ocean View Chalets dal 13/09/2024 al 15/09/2024

IL MALBOROUGH SOUND

Marlborough Sounds è la zona tra le cittadine di Nelson e Picton. Un'altra destinazione con panorami da cartolina. Situata nella parte settentrionale dell'Isola del Sud in Nuova Zelanda. Comprende quattro sound principali e le loro estese ramificazioni: Queen Charlotte Sound, Kenepuru Sound, Pelorus Sound e il Mahau Sound.

La Queen Charlotte Drive è una spettacolare strada tortuosa che collega le città di Havelock e Picton. È una delle strade costiere più scenografiche al mondo.

La strada è lunga 33,2 km (20,62 mi) in direzione ovest-est dalla città di Havelock, alla testa del Pelorus Sound verso Picton.



Lo spettacolare Queen Charlotte Track può essere esplorato a piedi, in mountain bike o in kayak da mare per uno o più giorni. La pista di 70 km attraversa paesaggi mozzafiato, con alloggi e ristoranti lungo la strada.

Una simpatica attività è quella di partecipare al Maill Run tra gli isolotti (od anche una semplice minicrociera qualsiasi) del Queen Charlotte Sounds.

La zona costiera è famosa per i suoi vini rinomati e vi sono oltre 120 cantine aperte al pubblico. Vi è un itinerario chiamato Marlborough Wine Trail con vino eccellente, birra artigianale pluripremiata e distillerie boutique di gin con prodotti locali e cucina gourmet.

Blenheim è situata nel cuore della vinificazione di Marlborough. È una delle città più soleggiate della Nuova Zelanda, con una media stimata di 2.438 ore di sole all'anno. Le montagne incorniciano la zona e intrappolano la calura estiva (temperature superiori a 30 ° C sono abbastanza normali a febbraio e marzo).

A Blenheim e nei dintorni vi sono numerose caffetterie, ristoranti, cantine, bar, negozi, negozi di alimentari artigianali.

Il Golden Mile di Marlborough attraverso Rapaura e Renwick è semplicemente la... strada dei vini, si fa in bicicletta in qualsiasi momento dell'anno. Scenari mozzafiato lungo i 6 km con nove cantine visitabili e sosta anche in piccoli ristoranti.



14/09/2024, sabato

Abel Tasman National Park (-/-/-)

Escursione inclusa oggi: Abel Tasman Cruise/Kayak/ - Beaches, Bays & Seals (-/-/-)


Incontro con la guida per il check-in alle 9:00. Partenza per la crociera panoramica navigando lungo la magnifica costa fino a Torrent Bay. Arrivo al nostro Torrent Bay Lodge per una sessione di formazione completa e un briefing sulla sicurezza in kayak. Poi in acqua, per scoprire le bellissime spiagge, gli estuari e i fiumi della zona più panoramica del parco: da Torrent Bay a Pinnacle Is. Sosta in una baia riparata per il pranzo (porta il tuo pranzo o preordina da noi), tempo per rilassarvi, esplorare, nuotare o prendere il sole sulla sabbia dorata.

Durante il viaggio di ritorno, se i venti sono favorevoli, le vele del kayak vengono issate e si torna a Torrent Bay, fermandosi a Pinnacle Island per vedere la colonia di foche. Gli uccelli marini vorticano sui banchi di pesci o che riposano sugli affioramenti rocciosi. Potreste anche vedere alcuni dei pinguini blu che vivono qui.

Di ritorno al Torrent Bay Lodge dopo il kayak, disponibile una bella doccia calda e un poco di relax prima del rientro previsto per le 16.30 sempre in barca.

ABEL TASMAN NATIONAL PARK

Questo parco adagiato lungo la costa è un vero paradiso per gli escursionisti. Si trova all'estremità settentrionale di una catena di colline marmoree e calcaree che al suo interno è disseminata di grotte e pozzi carsici. Il sentiero più famoso è l'Abel Tasman Coastal Park, giustamente ritenuto uno dei più spettacolari del paese. Lungo il percorso si attraversano piacevoli distese di bush che dominano spiagge di sabbia dorata lambite da acque azzurre e cristalline. L'Abel è da tempo famoso per coloro che amano camminare, ma le sue attrattive principali – le spiagge,



le baie e le calette – lo rendono adatto anche per il kayak in mare. Così si può scegliere di navigare in kayak, almeno intorno ad una parte del parco, lungo le sue acque splendide e abbastanza sicure, fermandosi in baie di una bellezza quasi sconcertante.



15/09/2024, domenica

Nelson / Wellington

Si raggiunge la vicina Picton.

Partenza con il traghetto alla volta di Wellington superando il magnifico stretto di Cook.

Trasferimento in traghetto Picton Wellington solo passeggeri

Circa 90 minuti prima della partenza del traghetto presentarsi al molo per l'imbarco.

Trasferimento in traghetto Picton Wellington vetture sino a 5,5 mt

Circa due ore prima della partenza del traghetto presentarsi terminal ferry per l'imbarco della vettura.

Pernottamento presso l'hotel James Cook Grand Chancellor in Executive King Room dal 15/09/2024 al 16/09/2024

WELLINGTON

Attuale capitale della Nuova Zelanda e seconda area urbana, Wellington è posta all'estremo sud dell'Isola del Nord e viene spesso paragonata a San Francisco, per le sue colorate abitazioni, le ripide vie ed i cable car.

E' conosciuta per il suo freddo clima invernale, causato dai venti antartici che soffiano nello stretto di Cook. D'estate, invece, diventa un centro piacevole, anche se meno animato di Auckland. E' il punto di partenza del traghetto e dei catamarani che collegano quotidianamente l'Isola del Nord all'Isola del Sud.

Di solito da Wellington si parte velocemente per l'Isola del Sud ma, soprattutto dopo le recenti ristrutturazioni, è possibile scoprire una città affascinante, raffinata, ricca di "storia", vivace e attiva. Le sue ridotte dimensioni permettono poi di visitarla a piedi senza problemi. La sua principale attrattiva è il TE PAPA, il magnifico museo primo per importanza della Nuova Zelanda. In lingua Maori, Te Papa vuol dire "il nostro posto". Questo museo contiene tutta la storia della Nuova Zelanda, a partire dalla prima colonizzazione Maori. Grande risalto ha l'aspetto geologico e biologico, che occupa un intero piano del museo.


Per gli amanti della "Trilogia" qui potrete esplorare i weta studios ove tutto vi parla della trilogia del signorie degli anelli.

16/09/2024, lunedì

Wellington/Tongarro /Rotorua (-/-/-)

Km indicativi 450

Oggi rasentate il Tongariro NP per poi raggiungere lake Tekapo, le Huka Falls ed infine Rotorua.



Pernottamento presso l'hotel Sudima Hotel Lake Rotorua in Superior King dal 16/09/2024 al 18/09/2024

LAKE TEKAPO (-/-/-)

Lake Tekapo è un delizioso villaggio alpino nel cuore dell'Isola del Sud. Completamente circondato da montagne si trova sul bordo del lago glaciale omonimo. L'acqua del lago è di un colore turchese intenso ed il cielo è di una straordinaria chiarezza, rendendo infatti Lake Tekapo una delle migliori zone del mondo per sondare il cielo dai suoi osservatori posti sulla cima del Mount John. Il paese nacque come luogo di ristoro per i pastori ed i colonizzatori: il suo nome in Maori (taka-po) significa infatti "materasso per una notte". Oggi invece è una tranquilla località turistica. L'edificio più importante è la Church of the Good Shepherd, chiesa in pietra che sorge solitaria a dominio del lago e che fu costruita nel 1935 in memoria dei pionieri che bonificarono questa zona per poter pascolare i loro greggi di pecore merinos. Nei pressi della chiesa vi è la statua di un cane da pastore, omaggio al miglior amico dell'uomo.

Altri luoghi di attrazione sicuramente le terme da provare e per la sera l'osservazione astronomica del cielo stellato.

HUKA FALLS

Le Huka Falls, fra le cascate più visitate della Nuova Zelanda, sono appena a nord di Taupo: con un flusso di oltre 220.000 litri di acqua al secondo, offrono opportunità fotografiche spettacolari. Nelle vicinanze di Taupo troverete le antiche foreste pluviali di Whirinaki e Pureora, parchi forestali ideali per tranquille passeggiate. Taupo si trova inoltre in zona geotermale con sorgenti naturali di acqua calda, di laghi bollenti e piscine di fango caldo.




17/09/2024, martedì

Rotorua (-/-/D)

Escursione inclusa oggi: Tamaki Maori Village – inclusi cena Hangi & Concerto

Questa sera un rappresentante di Tamaki Maori Village vi incontrerà presso il vostro hotel per il trasferimento al villaggio Tamaki. L'esperienza Tamaki inizia con un viaggio a ritroso nel tempo. Durante il viaggio in pulmann verso il villaggio immerse nella foresta, situato a 15 minuti a sud di Rotorua, la vostra guida tramite racconti e storie sui protocolli Maori vi preparerà alla cerimonia che avverrà in seguito.

La cerimonia tradizionale di benvenuto segnala l'ingresso al villaggio pre-europeo. Enormi scoppiettanti fuochi all'aperto davanti alle tradizionali "whare" (case), il suono di antichi strumenti Maori e le attività della gente di un tempo, creano un'atmosfera elettrica palpabile. Al centro di questo villaggio, la casa di riunione, il gruppo culturale di Rangiatea offre un assaggio speciale delle molteplici tradizioni, prestazioni e canzoni appartenenti alla storia del popolo Maori. A completare questa serata di circa 3 ore e mezza, potrete godere di una cena tradizionalmente cucinata nei nostri forni situati nella terra e dell'intrattenimento vivace e dell'umorismo dei padroni di casa. Al termine rientro in pullman in hotel.



ROTORUA

Rotorua è sicuramente la meta turistica più visitata dell'Isola del Nord, soprannominata "la città dello zolfo" per l'intensa attività termale che la caratterizza. Meta di turisti fin dall'800, è particolarmente interessante sia dal punto di vista geologico e morfologico che da quello etnologico, è infatti sede della più grande comunità Maori della Nuova Zelanda moderna.

Assolutamente da non perdere è la visita del centro di cultura Maori e del parco geotermale dei geysers di Te Puia, dove vi è il geyser Pohutu che erutta circa ogni ora. Vi sono curiose pozze di fango bollente, cristalli di zolfo, laghi blu cobalto e una miriade di fumarole. Per la sera organizzate una classica cena Hangi con spettacolo di danze maori, la più genuina è quella del Centro di Cultura.

Consigliata una breve visita alla chiesetta anglicana maori di St. Faith's, esattamente davanti al Marae e alla casa comune dove la sera tengono gli spettacoli di danza folcloristica.

Altra meta assolutamente obbligata è la zona termale di Wai-O-Tapu (lungo la strada per Taupo) dove potrete sbizzarrirvi tra pozze dai colori più incredibili, verde mela, arancioni, gialle.... il geyser Lady Knox erutta una sola volta al giorno, verso le 10.30, con uno spruzzo di oltre 20 mt.

Per chi ama i panorami visti dall'alto e sino all'orizzonte sicuramente la funicolare panoramica offre queste emozioni.

Infine due escursioni molto belle che consigliamo assolutamente:

Redwood nightwlak : la passeggiata sui ponti sospesi sulla sommità di una foresta millenaria al chiarore luminescente di lanterne giganti ecosostenibili e vere opere d'arte. Dove la foresta incontra la magia e la fantasia. Questa escursione è praticabile anche durante il giorno trasformandosi in un classico treetop walk.

Kayak acque termali e gloworm caves: un fine pomeriggio in kayak per raggiungere le piscine termali del lago Rotoiti per un rilassante bagno. Quindi poco prima del tramonto inizia il rientro con le visite alle piccole gloworm caves che si trovano in alcuni punti della riva del lago.



18/09/2024, mercoledì

Rotorua / Auckland

Km indicativi 270


Lungo il percorso due opzioni possibili anche abbinabili tra di loro:

Waitomo Gloworm Caves ed il set del "Signore degli anelli" Hobbiton.

Se andate alle Waitomo Caves non distante anche la famosa Otorohanga Kiwi House and Native Bird Park.

Quindi proseguimento per Auckland.

Pernottamento presso l'hotel VR Queen Street Hotel & Suites in Deluxe King Room dal 18/09/2024 al 19/09/2024



MATAMATA

Matamata si trova a circa 70 km da Rotorua e 160 km da Auckland; qui si trova il set del signore degli anelli utilizzato per ambientare Hobbiton.

Matamata (Shire's Rest), la magnifica area agricola scelta da Peter Jackson per girare "Hobbiton", unico set cinematografico al mondo che si possa visitare. Qui avrete modo di vedere, tra gli altri, i 37 pertugi degli hobbit, il ponte del doppio arco, l'albero della festa e la locanda del Drago verde. Potrete fotografare da vicino la porta della casa di Bilbo, così come ammirare la vista a perdita d'occhio delle meravigliose colline circostanti.




WAITOMO GLOW WORM CAVES

L'area conosciuta come Waitomo include una rete lunga 45km di grotte sotterranee, collegate tra loro dal fiume Waitomo. La grotta di Glow Worm, che visiterete oggi per circa 45 minuti, fu la prima ad essere esplorata nel 1887, è formata da rocce carsiche e calcaree ed offre alti soffitti, magnifiche formazioni colorate, enormi stalattiti e stalagmiti. La parte più eccitante della visita consiste poi nel salire su una barca (senza motore) e viaggiare per alcune centinaia di metri lungo il fiume sotterraneo: nel buio delle grotte, potrete ammirare milioni di lampiridi (larve luminose) che emettono una luce ed intermittenza e che costellano le pareti tutto intorno a voi, come un cielo stellato.



AUCKLAND:

Auckland viene giustamente definita la "città delle vele" per il numero sorprendente di barche che è possibile ammirare nella baia, praticamente a qualsiasi ora del giorno. Il cuore della città è Queen Street, bella e sobria via



principale, lungo la quale i negozi di abbigliamento elegante si alternano a quelli di articoli sportivi, alle banche ed uffici cambio, ai teatri e ai ristoranti.

Assolutamente da non perdere è una visita alla Sky Tower, all'angolo tra Victoria e Federal Street. Con 328mt d'altezza è l'edificio più alto dell'emisfero Sud; all'interno vi sono ristoranti e bar, un albergo e il casinò, ma la maggiore attrazione è sicuramente la spettacolare vista di Auckland e della baia che si gode dalla sommità.

Altro luogo di un certo interesse è Mt. Eden, uno dei numerosi vulcani della città, da cui si gode una spettacolare vista di Auckland dall'alto, con la baia di sfondo. E' inoltre un ottimo punto per rendersi conto del numero incredibile di con vulcanici ormai inattivi che caratterizzano la Nuova Zelanda e di come queste colline venissero utilizzate dai Maori per costruire villaggi protetti da palizzate, quasi inespugnabili per gli europei, con coltivazioni a terrazze e buche di stoccaggio.

Da quando l'America's Cup è stata ospitata ad Auckland anche la zona dei docks ha subito un cambiamento strepitoso ed è chiamata ora "The Viaduct". Tale zona si è trasformata in area pedonale con restaurantini e bar veramente graziosi, assolutamente da non mancare. Per gli appassionati dello shopping, è d'obbligo una visita al Victoria Park Market, aperto anche nei fine settimana. Offre negozi e bancarelle di ogni tipo, dai manufatti in pelle di pecora all'abbigliamento in generale, a ninnoli in osso e giada intagliata.

19/09/2024, giovedì

Auckland /Apia (-/-/-)

09.00

Riconsegna dell'auto presso il deposito aeroportuale alle ore 00:00 presso {LUOGODROPOFF}

Partenza con volo NZ 998 dall' aeroporto di Auckland alle ore 15:50 (terminal I).

Arrivo all'aeroporto di Faleolo alle ore 20:30.

Trasferimento in minivan in hotel.

Arrivo e dopo il disbrigo delle formalità doganali e di frontiera incontro il personale del resort. Trasferimento al resort.

Pernottamento presso l'hotel Saletoga Sands Resort and Spa in Matai Villa - Buffet Breakfast incluso dal 19/09/2024 al 24/09/2024

Situata a pochi passi da una spiaggia di sabbia dorata e laguna turchese, immersa all'interno della baia, dove è possibile ascoltare il suono delle onde che si infrangono sulla barriera corallina lontana. La tua spaziosa villa indipendente con vista panoramica sulla laguna è completamente arredata con qualità locale, un layout progettato ad arte e il massimo del comfort in mente.

SALETOGA SANDS RESORT AND SPA - 4 BOUTIQUE

Resort tipicamente samoano ma concepito da Neozelandesi. E' adatto sia a coppie in viaggio di nozze che per soggiorni famiglia. L'opportunità di avere tutti i servizi disponibili da noleggio auto ed escursioni direttamente in hotel offre la possibilità di organizzarsi le attività sul posto in totale autonomia.

Il resort Saletoga Sands combina lusso e comodità alla bellezza del luogo ove sorge sulla spiaggia di Matatufu.


Le 58 stanze, bungalow e ville situate sulla spiaggia dorata e nel palmeto sono attorniate da fiori esotici e vegetazione rigogliosa.

E' la meta ideale per fughe romantiche e vacanze familiari.

Ispirata dalla Fa'a Samoa, dove il vivere all'aperto è parte integrante della vita quotidiana, le camere sono arredate modernamente rimanendo comunque fedeli alla architettura e cultura locali.

La magnifica cucina offre il meglio dei prodotti freschi locali e importati dalla vicina Nuova Zelanda.

- Ambiente intimo e amichevole
- La sabbia dorata e il mare tranquillo
- Grande varietà di sistemazioni adatte a ogni tipo di budget
- Tour individuali e guidati nelle migliori località turistiche e attrattive di Upolu con la possibilità di noleggiare auto



- *Eccezionale servizio personalizzato*

Servizi a disposizione:

Piscina stile laguna, 4 bar di cui uno a bordo piscina, noleggio auto, 2 ristoranti, Tour Desk, Cappella, centro benessere SPA, Palestra, sala delle conferenze (n. 60 posti)

Attività incluse nel soggiorno:

Kayak, snorkeling, view boards, stand up paddle boards, parco acquatico per bambini, Fia Fia night spettacolo folkloristico samoano (mercoledì).

Attività a pagamento:

- *Noleggio vetture, gite giornaliere sull'isola, pesca sportiva, massaggi e trattamenti facciali.*
- *Il pluripremiato ristorante di Saletoga Sands vanta di una cucina costituita da sapori freschi locali combinati con la cucina internazionale, con una varietà di menù che ti impressionerà.*
- *Il centro benessere offre massaggi, trattamenti facciali, hair & makeup per i matrimoni, pedicure e manicure, ceretta e trattamenti scottature solari.*



Dal 20/09/2024 al 23/09/2024

Apia (B/-/-)

mare e relax

24/09/2024, martedì

Apia/Singapore (B/-/-)

Oggi trasferimento in minivan in aeroporto.

Partenza con volo SQ 4258 dall' aeroporto di Faleolo alle ore 14:45.

Arrivo all'aeroporto di Auckland alle ore 17:55.

Partenza con volo SQ 4282 dall' aeroporto di Auckland alle ore 23:55(terminal I).

25/09/2024, mercoledì

Singapore/Milano

Transito a Singapore giornata a disposizione per visitare la città

Arrivo all'aeroporto di Changi alle ore 06:40.

Partenza con volo SQ 378 dall' aeroporto di Changi alle ore 23:30(terminal 3).

26/09/2024, giovedì

Milano

Arrivo all'aeroporto di Milano Malpensa alle ore 06:10.

Fine dei servizi